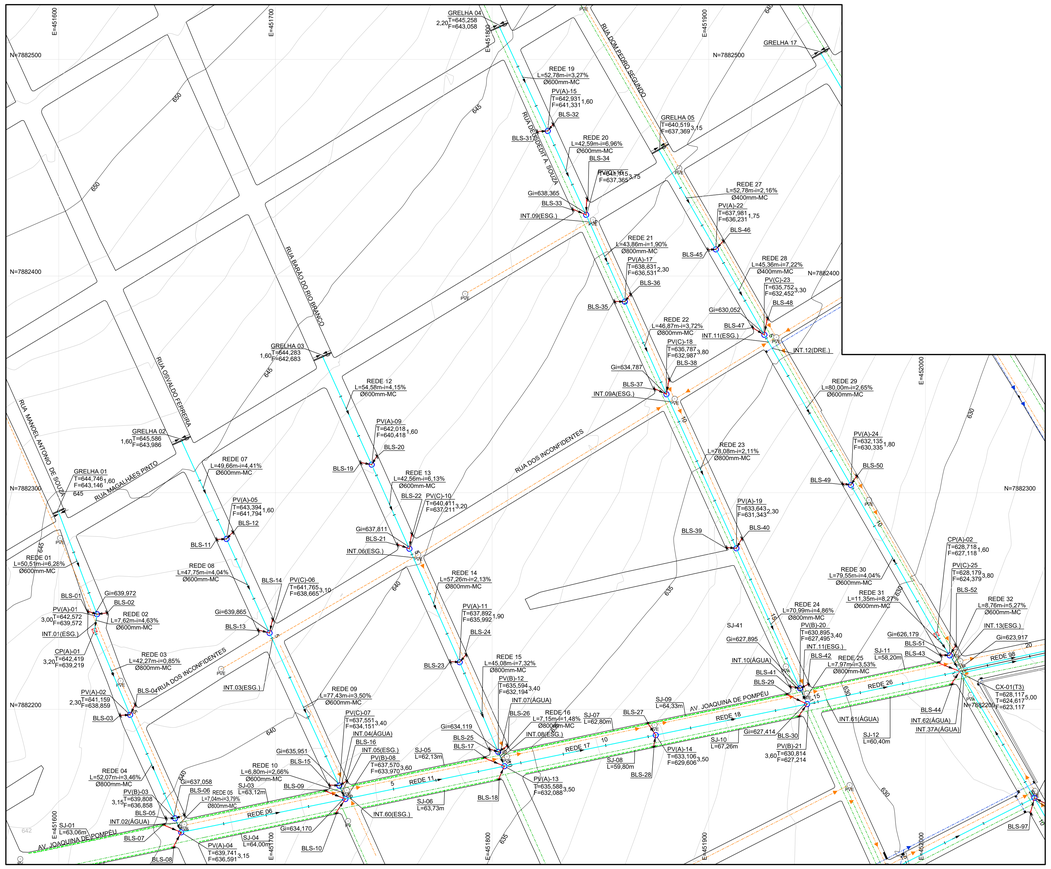

PLANTA - PARTE 01

ESC. 1:1000

PERFIL DE REDE - R. Dom Pedro Segundo

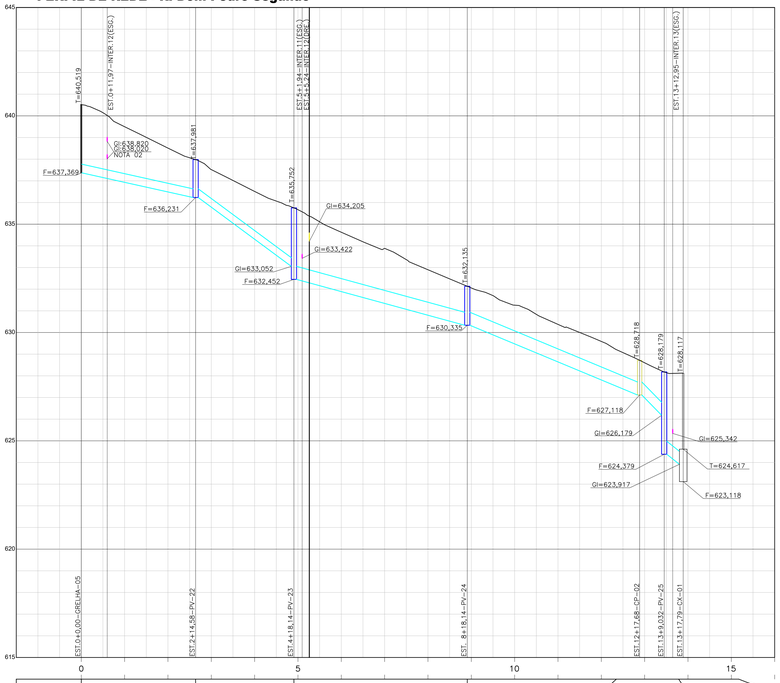

REDE 27	REDE 28	REDE 29	REDE 30	REDE 31	REDE 32
Q=0,256m³/s i=0,0216m/m V=2,40m/s DN400mm H=0,31m(78%) L=52,78m	Q=0,358m³/s i=0,0701m/m V=4,18m/s DN400mm H=0,26m(65%) L=45,36m	Q=0,386m³/s i=0,0265m/m V=2,97m/s DN600mm H=0,28m(47%) L=80,00m	Q=0,498m³/s i=0,0404m/m V=3,71m/s DN600mm H=0,29m(48%) L=79,55m	Q=0,498m³/s i=0,0827m/m V=4,83m/s DN600mm H=0,23m(39%) L=11,35m	Q=0,706m³/s i=0,0527m/m V=4,48m/s DN600mm H=0,33m(55%) L=8,76m
MATERIAL DE TODA A EXTENSÃO: CONCRETO PA-1					

PERFIL DA REDE

ESCALA H=1:1000 V=1:100

PERFIL DE REDE - R. Oswaldo Ferreira

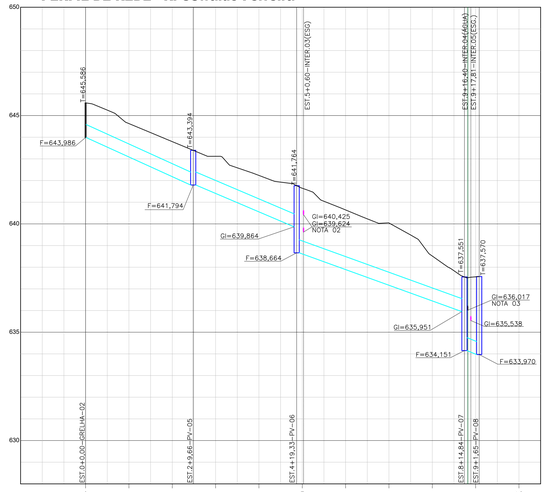

REDE 07	REDE 08	REDE 09	REDE 10
Q=0,425m³/s i=0,0441m/m V=3,67m/s DN600mm H=0,25m(42%) L=49,66m	Q=0,479m³/s i=0,0404m/m V=3,67m/s DN600mm H=0,28m(47%) L=47,75m	Q=0,565m³/s i=0,0350m/m V=3,63m/s DN600mm H=0,32m(54%) L=77,43m	Q=0,722m³/s i=0,0266m/m V=x,xxm/s DN600mm H=0,42m(70%) L=6,80m
MATERIAL DE TODA A EXTENSÃO: CONCRETO PA-1			

PERFIL DA REDE

ESCALA H=1:1000 V=1:100

NOTAS:

1) PARTE 01: R.MANOEL ANTONIO DE SOUZA, RUA OSVALDO FERREIRA, RUA BARÃO DO RIO BRANCO, RUA DEUSDEDIT A. SOUZA, RUA DOM PEDRO SEGUNDO – REGIÃO NORTE DA AV. JOAQUINA DE POMPÉU

2) NOS POÇOS DE VISITA QUE ESTAVAM IMPOSSIBILITADOS DE ABRIR AO REALIZAR A TOPOGRAFIA, FORAM UTILIZADAS AS ALTURAS DE 1,20m E DE 2,00m DE PROFUNDIDADE PARA AS REDES DE ESGOTO NA DEMONSTRAÇÃO DAS INTERSEÇÕES EM PERFIL.

3) NA DEMONSTRAÇÃO DAS INTERESEÇÕES EM PERFIL PARA AS REDES DE ÁGUA, FORAM UTILIZADAS AS ALTURAS DE 0,50M ACIMA DAS REDES DE ESGOTO CADASTRADASE 1,50m PARA AS REDES NÃO CADASTRADAS.

LEGENDA:

- SARJETA
- GRELHA
- POÇO DE VISITA DE DRENAGEM PROJETADO (PV)
- CAIXA DE PASSAGEM (CP)
- REDE DE DRENAGEM PROJETADA
- REDE DE LIGAÇÃO DE DRENAGEM PROJETADA
- CAIXA DE PASSAGEM (CX) – TIPO 03
- BOCA DE LOBO (BL)
- CANAL B=2,50mXH=2,50m
- GRELHA (BOCA DE LOBO) EXISTENTE
- POÇO DE VISITA DE ESGOTO (PVE)
- POÇO DE VISITA DE ÁGUA (PVA)
- POÇO DE VISITA DE DRENAGEM EXISTENTE (PV)
- REDE DE DRENAGEM EXISTENTE
- REDE DE ESGOTO EXISTENTE
- REDE DE ÁGUA EXISTENTE
- GALERIA EXISTENTE
- SENTIDO DO FLUXO
- DISSIPADOR DE ENERGIA

MAPA CHAVE

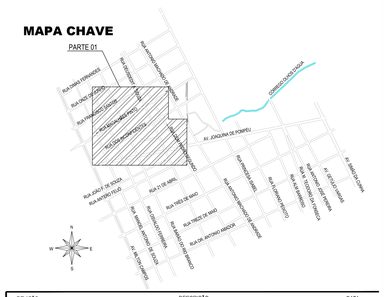
PARTE 01
CÓRREGO DO CHUPA
AV. JOAQUINA DE POMPÉU
RUA MANOEL ANTONIO DE SOUZA
RUA OSWALDO FERREIRA
RUA BARÃO DO RIO BRANCO
RUA DOS INCONFIDENTES
RUA DOM PEDRO SEGUNDO
RUA DEUSDEDIT A. SOUZA
RUA MANOEL HIAS PINTO
RUA 7 DE ABRIL
RUA TRÊS DE MAIO
RUA DR. ANTONIO MARCOS
RUA FLORIANO PEIXOTO
RUA DR. ANTONIO MACHADO
RUA PRINCESA ISABEL
RUA ANTONIO FELIZ
RUA CORONEL JOAQUIM
RUA CORONEL JOSÉ
RUA CORONEL ANTONIO
RUA CORONEL FRANCISCO
RUA CORONEL MANOEL
RUA CORONEL ANTONIO
RUA CORONEL JOSÉ